





# Обзор публикаций по ключевым направлениям деятельности Росреестра в СМИ за 24-28.07.2023


## О Росреестре


 Поиск [кадастрового инженера](#) стал доступен на портале «Госуслуг». Как отметила заместитель руководителя Росреестра, руководитель цифровой трансформации **Елена Мартынова**, вывод сервиса по поиску кадастрового инженера на ЕПГУ - результат системной работы с коллегами из Минцифры России в рамках перевода услуг ведомства в электронный формат в интересах граждан, бизнеса и государства. Заместитель руководителя Росреестра **Татьяна Громова**, курирующая направление кадастровых работ и коммуникацию с профильными специалистами отметила, что благодаря сервису взаимодействие заказчика и кадастрового инженера станет удобнее и эффективнее. [Росреестр](#), [КартГеоЦентр](#), [С.News](#), [Российская газета](#), [Колмово.ру](#)

 Росреестр рассказал, почему оформить гараж станет проще. «Теперь подготовка схем расположения земельного участка под конкретным гаражом возможна без согласия всех арендаторов, если ранее земельный участок, представляющий собой гаражную территорию был предоставлен всем членам кооператива. Также при наличии утверждённого проекта межевания территории, где не предусмотрено образование земельного участка под конкретным гаражом, гражданину можно будет подготовить такую схему без необходимости переделывать проект межевания территории, - рассказал статс-секретарь - замруководителя Росреестра **Алексей Бутовецкий**. [Российская газета](#)




 Президент России подписал разработанный Росреестром закон об упрощённом порядке постановки на кадастровый учёт и регистрации прав собственности на объекты незавершенного строительства. Он позволит решить проблему «недостроев». [Росреестр](#), [Интерфакс-Недвижимость](#), [РИА Новости](#), [Прайм](#), [КартГеоЦентр](#)

 Президент РФ подписал разработанный при участии Росреестра закон о гаражных объединениях. Документ, в частности, закрепляет такие понятия, как «территория гаражного назначения» и «гаражный комплекс», а также формирует общий подход правового регулирования их создания. [Росреестр](#), [Интерфакс](#), [CUD.News](#), [Парламентская газета](#), [РБК](#), [ТАСС](#),

 Процедуру внесения данных о границах территориальных зон, населенных пунктов и земельных участков в ЕГРН упростят. «Пересечение создает огромные трудовые, денежные, временные затраты. Нам муниципалитет или регион представляет описание границ. Если мы видим хоть одно пересечение, мы возвращаем этот документ. Регион или регион его переделывает. За это время проводится новый кадастровый учет, и ситуация растягивается на долгое время», - сказал заместитель руководителя Росреестра **Алексей Бутовецкий**. [Парламентская газета](#)

 Росреестр поздравил с профессиональным праздником сотрудников МФЦ, а также рассказал интересные факты о совместной работе. Ключевое:

- Более 97% от всех бумажных пакетов документов мы получаем через МФЦ.
- В 2265 МФЦ по всей стране граждане и бизнес могут получить квалифицированную и бесплатную консультацию государственных регистраторов.
- За консультацией уже обратились более 84 тыс. человек. [Росреестр](#)

-  Количество приостановлений и отказов в строительстве упало в три раза благодаря НСПД, заявила замглавы Росреестра **Елена Мартынова**. По ее словам, сроки по учетно-регистрационным действиям выросли более чем в два раза, а «электроника» выросла в три раза. [Интерфакс-Недвижимость](#)
-  Счетная палата РФ [назвала](#) недостаточными для рационального использования земель в стране действующие меры государственной политики. Аудиторы указали на отсутствие единого подхода в создании стратегических документов и ведомственный принцип формирования политики в этой сфере. «Росреестр в настоящий момент работает над полным и качественным наполнением ЕГРН, - напомнил глава ведомства **Олег Скуфинский**. Планируется, что к 2030 году реестр будет наполнен на 95% необходимыми сведениями. В части недвижимости, закрепленной за федеральными органами исполнительной власти РФ, права собственности РФ зарегистрированы на 99,6%, по данным на июль 2023 года». [ТАСС](#)
-  Безымянному водопаду, расположенному в акватории ручья Спокойный в пределах внутренних вод России, присвоено наименование «Снежный Барс». Соответствующее [распоряжение](#) на основании экспертизы Росреестра подписал Председатель Правительства Российской Федерации **Михаил Мишустин**. Наименование водопада «Снежный Барс» зарегистрировано в Государственном каталоге географических названий с координатами 52°39,3' северной широты и 158°11,6' восточной долготы. [Росреестр](#)