






Обзор публикаций по ключевым направлениям деятельности Росреестра в СМИ за 03-07.07.2023

О Росреестре

-  Проект Росреестра «Земля для туризма» будет реализован в Республике Марий Эл. Всего в проекте по вовлечению земли в туристический оборот сегодня участвуют 38 субъектов. «Республика Марий Эл станет 9 регионом, присоединившимся к проекту Росреестра «Земля для туризма» в Приволжском федеральном округе. Его задача – выявление и вовлечение в оборот земель с высоким туристским потенциалом. Сегодня в ПФО находится 1/5 таких территорий, ежеквартально данные о них размещаются на Публичной кадастровой карте. Воспользоваться сервисом и подать обращение для оформления участка может любой желающий. Заявление в региональный орган исполнительной власти направляется непосредственно через ПКК», - заявил руководитель Росреестра **Олег Скуфинский**. Глава Республики Марий Эл **Юрий Зайцев** отметил, что туризм для региона является стратегической отраслью экономики. [Росреестр](#), [МК.RU](#), [ГТРК Марий Эл](#), [Марийская правда](#), [МЭТР](#), [Город 12](#), [Марий Эл](#), [Медиа поток](#), [КартГеоЦентр](#), [МариМедиа](#), [Волжская правда](#), [ИА Кулик](#)
-  Росреестр поздравил коллег с юбилеем государственного геодезического надзора и вручил награды работникам центрального аппарата и терорганов. «Сегодня мы ведем надзор за выполнением геодезических и картографических работ, за отображением границ РФ, регионов, муниципалитетов, наименованием географических объектов. Также совместно с коллегами из регионов следим за сохранностью пунктов государственной геодезической сети, за соблюдением лицензионных требований в области геодезической и картографической деятельности. Это очень важный функционал, - напомнил в своей приветственной речи глава ведомства **Олег Скуфинский**. [Росреестр](#)
-  Наименования «Алима Кешокова», «Кайсына Кулиева», «Мустая Карима» получили безымянные горы Главного Кавказского хребта, расположенные на территории Кабардино-Балкарской Республики. Соответствующее распоряжение подписал Председатель Правительства РФ Михаил Мишустин на основании экспертизы Росреестра. [Росреестр](#), [КартГеоЦентр](#)
-  В рубрике «Вопрос-ответ» специалисты Росреестра разъясняют нюансы дарения недвижимости. Что значит дарение недвижимости и какие объекты можно подарить? Кто может подарить или получить недвижимость? Как проходит процедура дарения? [Росреестр](#), [ГИС Ассоциация](#), [КартГеоЦентр](#)
-  Постановлением правительства РФ от 06.07.2023 № 1109 внесены изменения в положение о федеральной ГИС «Единая цифровая платформа «Национальная система пространственных данных». [Рус-PR](#)