








Обзор публикаций по ключевым направлениям деятельности Росреестра в СМИ за 22-26.05.2023

О Росреестре

-  Закрытый перечень объектов оборонного значения, сведения о которых отнесены к гостайне и не будут подлежать государственному кадастровому учету, может появиться в России. Об этом сообщил статс-секретарь - заместитель руководителя Росреестра **Алексей Бутовецкий**. Он пояснил, что речь идет об особо важных объектах оборонного значения, сведения о которых будут только у их держателей, соответствующий перечень определит правительство РФ. [ТАСС](#), [EA Daily](#)
-  Безымянному хребту, расположенному на территории Камчатского края, присвоено наименование «Шевцова». Соответствующее распоряжение на основании экспертизы Росреестра подписал Председатель Правительства Российской Федерации Михаил Мишустин. Горный хребет расположен на территории Камчатского края с координатами 52°41,9' северной широты, 158°19,3' восточной долготы и 52°37,8' северной широты, 158°32,1' восточной долготы. [Росреестр](#)
-  Госдума приняла в III чтении разработанный Росреестром законопроект о «лесной амнистии 2.0». Он позволит уточнить правила внесения в ЕГРН сведений о пересекающихся лесных участках и лесничествах. С его помощью будет улучшен порядок внесения в единый государственный реестр недвижимости данных о ранее учтенных участках и расширен объем сведений, обмен которыми осуществляется между Службой и Рослесхозом. [Росреестр](#)
-  Внесение данных о границах территориальных зон, населенных пунктов и земельных участков в ЕГРН предлагают упростить. Такой законопроект Госдума 24 мая приняла в I чтении. Как пояснил статс-секретарь - заместитель руководителя Росреестра **Алексей Бутовецкий**, к 2027 году должна быть завершена работа по определению границ населенных пунктов и всех территориальных зон, которые существуют на территории муниципальных образований. Все сведения должны оказаться в ЕГРН. [Парламентская газета](#), [Рамблер](#)
-  Управление Росреестра по **Новосибирской области** выступило соорганизатором XIX Международной выставки и научного конгресса «Интерэкспо ГЕО-Сибирь». Впервые в мероприятиях приняли участие представители центрального аппарата и 15 территориальных органов ведомства. Круглый стол «Комплексные кадастровые работы» собрал представителей органов власти 20 регионов. С докладом о порядке проведения комплексных кадастровых работ выступил начальник Управления кадастровых работ и землеустройства Росреестра Максим Харитов. [Росреестр](#)
-  Госдума приняла в I чтении разработанный Росреестром законопроект, который поможет повысить полноту и качество сведений, содержащихся в ЕГРН, и усовершенствовать порядок исправления реестровых ошибок. Руководитель Росреестра **Олег Скуфинский** отметил, что закон позволит упростить процедуру внесения в реестр сведений о границах населенных пунктов и территориальных зон (при наличии пересечений с границами земельных участков) и порядок учёта этих изменений после устранения пересечений. [Росреестр](#)
-  В Совете Федерации обсудили правовые и экономические аспекты земельного контроля. Статс-секретарь - заместитель руководителя Росреестра **Алексей Бутовецкий** в своем выступлении отметил приоритет профилактических мероприятий в работе ведомства. Так, если в 2020 году их было проведено более 106 тыс., в 2021 году - более 116 тыс., в 2022 году - более 187 тыс. [Совет Федерации](#)



Руководитель Росреестра **Олег Скуфинский** и генеральный директор Федерального центра географической информации ОАЭ Хамед Хамис АльКааби обсудили вопросы сотрудничества. Первая в истории Росреестра двусторонняя встреча с представителями ОАЭ прошла в рамках участия делегаций ведомств в международном экономическом форуме «Россия - Исламский мир: KazanForum». Руководители служб поделились приоритетными проектами и договорились о возможности взаимодействия и обмена опытом в сфере геодезии и картографии, создания гео-порталов и сервисов с использованием пространственных данных, разработки стандартов для информационных систем. [Росреестр](#)