






Обзор публикаций по ключевым направлениям деятельности Росреестра в СМИ за 10-14.10.2022

О Росреестре

-  Росреестр запустит онлайн-сервис проверки данных о недвижимости. Достоверность выписок из ЕГРН можно будет проверить с помощью QR-кодов. Сервис планируется запустить в 2023 году, уточнила заместитель руководителя Росреестра, руководитель цифровой трансформации Росреестра **Елена Мартынова**. «Речь идет о проверке подлинности выписок из ЕГРН, которые получают собственники недвижимости. Выписка подтверждает права на квартиру, дом или землю. В ней содержится кадастровый номер объекта, адрес, площадь, назначение, этажность, дата ввода в эксплуатацию. Кроме того, в документе указываются данные о владельце, об арестах и обременениях объекта. Когда сервис будет запущен, на выписках появится QR-код, при наведении на него камеры типичная программа сканирования будет открывать ссылку на сайт Росреестра», - объясняет Елена Мартынова. [Ведомости](#), [Интерфакс-Недвижимость](#), [РИА Недвижимость](#), [Ипотека и недвижимость](#), [RB.RU](#), [ТАСС](#), [Говорит нотариат](#), [Собака.ру](#), [Лента](#)
-  Республика Башкортостан наряду с другими семью регионами России вошла в число пилотных участников проекта, реализуемого в рамках создания сервиса ФГИС Единая цифровая платформа НСПД. «В рамках реализации этого проекта Росреестра мы расширяем число участников. Благодаря взаимодействию с управленческой командой республики Башкортостан стало возможно найти земельные участки для вовлечения в туристскую деятельность. На ПКК уже содержится информация о 104 земельных участках других регионов. В ближайшее время она пополнится сведениями и об объектах Башкортостана», - отметила заместитель руководителя Росреестра **Татьяна Громова**. [Интерфакс](#), [REGNUM](#), [БашИнформ](#), [Стерлеград.ру](#), [Молодежная газета](#), [Аргументы и факты](#)
-  Росреестр опубликовал дайджест законодательных изменений в сфере земли и недвижимости за III квартал 2022 года. Документ разработан для информирования органов власти, представителей профессионального сообщества и граждан о правовых нововведениях в сфере земли и недвижимости. [КартГеоЦентр](#), [ГИС Ассоциация](#)
-  Состоялась встреча **Михаила Мишустина** с генеральным директором ППК «Роскадастр» **Владиславом Ждановым**. «Очень важно с другой стороны взглянуть на все услуги, которые большая система Росреестра, включая и Роскадастр, будет осуществлять для людей. Это клиентский путь, в котором всё должно быть удобно и быстро», - сообщил Михаил Мишустин. В ходе встречи Владислав Жданов отчитался о работе в качестве директора ФКП Росреестра и доложил о реализации планов и мероприятий по интеграции подведомственных учреждений Росреестра ФГБУ «ФКП Росреестра», ФГБУ «Федеральный научно-технический центр геодезии, картографии и ИПД», а также акционерных обществ «Ростехинвентаризация - Федеральное БТИ» и «Роскартография» в ППК «Роскадастр». «Мы являемся частью единой системы Большого Росреестра. Руководитель Росреестра **Скуфинский Олег Александрович** ставит предельно конкретные цели и задачи в том числе в области цифровизации», - доложил Владислав Жданов. [Правительство РФ](#), [ТАСС](#), [Российская газета](#), [РИА Недвижимость](#)
-  Росреестр предложил ряд инициатив для повышения эффективности использования земель. Поправки позволят соблюсти баланс интересов граждан и органов МСУ. «Предлагаемые изменения способствуют защите имущественных интересов граждан и страхуют землепользователей от необоснованных решений в части оценки осуществления освоения участка», - говорится в сообщении. [Комсомольская правда](#), [РТ онлайн](#), [Mos.ru](#), [Правда о СРО](#), [Оренбуржье](#), [Вечерние ведомости](#), [СПБ Ведомости](#), [РИА КЧР](#), [Говорит нотариат](#), [Известия УД](#), [Рязанские ведомости](#), [Наша жизнь](#), [ВФМ 74](#), [Информ 15](#), [Известия РМ](#), [Российская газета](#)