









Обзор публикаций по ключевым направлениям деятельности Росреестра в СМИ за 05-09.09.2022


О Росреестре


-  Порядка 118 млн кибератак на системы Росреестра были предотвращены с конца февраля 2022 года, сообщила заместитель руководителя Росреестра, руководитель цифровой трансформации **Елена Мартынова** на сессии ВЭФ-2022 «Перспективы российских ИБ-решений на международном рынке». Она подчеркнула, что в системе Росреестра находится огромное количество сведений ЕГРН, которые связаны с персональными данными россиян. [ТАСС](#), [РИА Недвижимость](#), [Прайм](#)
-  Владивосток стал центром притяжения для делового сообщества. В столице Приморья стартовал ВЭФ 2022. В рамках выставки «Добро пожаловать на Дальний Восток» будет работать стенд **Росреестра** и АО «Роскартография», где участники смогут узнать все о земле на Дальнем Востоке с помощью «цифровых паспортов» регионов, протестировать сервис «Умный кадастр», а также сфотографироваться с его символом – белым медведем УМКА, на фоне северного сияния ознакомиться с программой «Гектар на Дальнем Востоке и Арктике», найти «Землю для туризма» и «Землю для стройки», первыми воспользоваться сервисом по выбору кадастрового инженера, оставить свою геометку на карте России и найти предсказание от УМКИ. [EXPOCLUB](#)
-  Росреестр за последние два года значительно увеличил темпы уточнения данных о земле и недвижимости, но этого все еще недостаточно, сообщил руководитель Росреестра **Олег Скуфинский** на ВЭФ-2022. «Если раньше темпы верификации, повышения качества данных, уточнения границ, полноты данных составляли 1-2% в год, то последние два года мы растем - порядка 10% в год», - сказал Скуфинский. Он подчеркнул, что такие темпы все равно недостаточны. По его словам, 55% границ населенных пунктов и 64% границ территориальных зон до сих пор не внесены в реестр. «Необходимо существенно ускорить внесение данных в реестр, потому что без них невозможно принимать экономические решения», - сказал глава Росреестра. [ТАСС](#), [Комсомольская правда](#), [РИА Недвижимость](#), [Российская газета](#)
-  Тему пространственных данных, которая является ключевой с точки зрения повышения инвестиционной привлекательности, а также важной для развития бизнеса, туризма и частного строительства, скорости развития регионов в целом и других аспектов, обсудили на ВЭФ-2022. Руководитель Росреестра **Олег Скуфинский** отметил, что качество и полнота данных цифровой платформы зависит от региональных управленческих команд и от совместной работы. Губернатор Камчатского края Владимир Солодов обозначил главную проблему — масштабная работа, связанная с выявлением участков, их размещением в публичном доступе, привязка к ним реальных мер поддержки должна быть обеспечена достоверной информацией об этих землях. [ИА САХ](#), [kamgov.ru](#), [Коммерсант](#), [Полуостров Камчатка](#)
-  Узбекистан развивает НСПД. Об этом на ВЭФ-2022 рассказал заместитель директора Агентства по кадастру при государственном налоговом комитете Узбекистана Мирсаид Мирмаксудов. Данная система необходима для проведения комплексной оценки недвижимости и земли, а также для рационального использования природных ресурсов, проектирования и строительства объектов. [Спутник](#)


 Росреестр и МГТУ им. Баумана подписали соглашение о сотрудничестве. Оно будет способствовать созданию условий для развития и внедрения современных и эффективных образовательных технологий, обеспечению подготовки специалистов для решения задач в сфере картографии, геоинформационных технологий и системы пространственных данных, организации экспертной работы в интересах эффективного государственного управления имуществом. Подписи под документом поставили глава Службы **Олег Скуфинский** и ректор университета Михаил Гордин. Как заявил руководитель Росреестра, ведомство заинтересовано в формировании современной высокоэффективной системы непрерывного профессионального образования работников. [ГИС Ассоциация](#), [КартГеоЦентр](#), [МГТУ](#)








 Росреестром совместно с ФГБУ «ФКП Росреестра» запущен ресурс «Земля для туризма» на ПКК, который содержит информацию о земельных участках (территориях), возможных для вовлечения в туристскую деятельность. Об этом сообщила заместитель руководителя Росреестра **Татьяна Громова**. «Проект нацелен на вовлечение в оборот земли для развития сферы туризма и повышения инвестиционной привлекательности регионов. Он позволит людям и представителям бизнес-сообщества эффективно планировать свою деятельность. [ТАСС](#), [Строительная газета](#), [Рамблер](#), [Объясняем РФ](#), [КартГеоЦентр](#)

 Росреестр предложил уточнить понятие недвижимости. Действующее сегодня в правовом поле ключевое определение недвижимости — прочная связь с землей — нуждается в уточнении, так как позволяет по-разному трактовать формулировку. Не сделав этого, временные и вспомогательные строения по-прежнему можно будет выдавать за недвижимость, что вызывает трудности в гражданском обороте. В Совете Федерации считают, что четко прописанные имущественные критерии помогут субъектам при формировании бюджетов. Росреестр 30 августа опубликовал на портале проектов нормативных актов проект закона, где дается четкое толкование недвижимости. [Парламентская газета](#)

 Росреестр и СВФУ разработают карты языков коренных народов Арктики. «До 2023 года председательство в Арктическом совете осуществляет Росреестр. Создание геоинформационной карты одобрено Рабочей группой Совета по устойчивому развитию. Ее разработка совместно с Северо-Восточным федеральным университетом – одно из значимых направлений деятельности, которое позволит сохранить и популяризировать языковое и культурное наследие коренных народов Арктики», – подчеркнул руководитель Росреестра Олег Скуфинский. [СВФУ](#), [КартГеоЦентр](#), [Улус Медиа](#), [MY SELDON](#)

 Система поиска, получения и регистрации земельного участка по программе «Дальневосточный гектар» опередила время и стала лучшей в мире практикой. Такое мнение выразил руководитель Росреестра Олег Скуфинский. «Главный результат, что создана уникальная система поиска, выбора, формирования и регистрации земельного участка. Аналогов таких систем в мире практически не существует. Россия, создав такую систему, по сути, опередила время и сформировала лучшую практику», - сказал Скуфинский. [ТАСС](#), [Питер ТВ](#)

 Росреестр к 2024 году намерен полностью исключить необоснованную приостановку регистрации сделок с недвижимостью, рассказал глава ведомства Олег Скуфинский. «Мы провели полный реинжиниринг процессов, и если объем приостановок сделок по недвижимости в 2020 году был на уровне 10% и кадастрового учета на уровне 20%, то сегодня эти показатели варьируются в районе 1,5 и 4%. К 2024 году мы намерены полностью исключить необоснованную приостановку регистрации сделок по всем направлениям», – сказал он. [РИА Недвижимость](#), [Прайм](#)

-  Росреестр не будет ограничивать доступ риелторам к сервису для дистанционных сделок с недвижимостью, который планируется запустить на «Госуслугах». «Будет создан инструмент, который позволит повысить производительность и сократить издержки», – сказал глава ведомства Олег Скуфинский. [РИА Недвижимость](#), [Прайм](#), [КВ Обзор](#)
-  Теневой оборот сайтов-двойников Росреестра составил более 5 миллиардов рублей, рассказал РИА Недвижимость на Восточном экономическом форуме глава Росреестра Олег Скуфинский. По его словам, начиная с 2020 года ведомством были заблокированы 333 сайта-двойника Росреестра, которые официально выкупили данные пакетами без заключения соглашений по дальнейшему их использованию. [РИА Недвижимость](#)
-  Глава Росреестра Олег Скуфинский заявил о необходимости наращивания темпов по исключению рисков участников программы «Дальневосточный гектар». «Мы знаем, что по программе «Дальневосточный гектар» встречаются случаи, когда люди выбирали гектар, а там не было четких границ участков, невозможно было использовать или были какие-то обременения. На наш взгляд ключевой задачей и Росреестра, и региональных команд является формирование точных данных по участкам. Работа ведется, но темпы должны быть на порядок выше. Нужно исключить риски людей», – сказал Скуфинский. [РИА Недвижимость](#), [ИА САХ](#)
-  Число индивидуальных жилых домов, в отношении которых отсутствуют сведения о правообладателях, в каждом субъекте РФ доходит до 5 тыс. Об этом сообщил статс-секретарь - заместитель руководителя Росреестра **Алексей Бутовецкий** в ходе Московского финансового форума. По данным Росреестра, в ЕГРН 41,7 млн объектов недвижимости не имеют сведений о правообладателе. При этом с июня 2021 года выявлено 724 тыс. правообладателей ранее учтенных объектов недвижимости. [ТАСС](#)
-  Заместитель руководителя Росреестра, руководитель цифровой трансформации **Елена Мартынова** выступила на панельной дискуссии «Уникальные Курилы: инвестиционные возможности» на полях ВЭФ. Она рассказала о реализации проекта «Земля для туризма». «Новый проект Росреестра поможет привлечь инвесторов в субъекты с большим туристическим потенциалом. По результатам работы уже выявлено 100 земельных участков в 7 регионах, из них 22 – в Сахалинской области, в том числе 5 – на Курильских островах», - сообщила Елена Мартынова. [Росреестр](#)
-  В ходе пребывания на VII Восточном экономическом форуме Управление Росреестра по Приморскому краю посетили коллеги из Узбекистана и Армении, а также начальник Управления международного сотрудничества, информационной политики и специальных проектов центрального аппарата Росреестра Сергей Дуброва. [Росреестр](#)
-  Росреестр и МИИГАиК подписали соглашения с ДВФУ и СГУГиТ о присоединении вузов к консорциуму по развитию образования в сфере геоинформационных технологий и системы пространственных данных. Подписи под документами поставили руководитель Росреестра Олег Скуфинский, ректор МИИГАиК Надежда Камынина, и. о. ректора ДВФУ Борис Коробец и ректор СГУГиТ Александр Карпик. [Росреестр](#)